




# Förslag till detaljplan för Gabrielsberget, Nordmalings kommun Utställningshandling

## PLANBESTÄMMELSER


Följande gäller inom de områden som har nedanstående beteckningar. Där beteckning saknas gäller bestämmelsen inom hela planområdet om inte annat anges

## GRÄNSBETECKNINGAR


-  Linje på karta ritad 60 m utanför planområdets gräns
-  Användningsgräns
-  Egenskapsgräns

### 1. Användning av mark

Endast angiven användning är tillåten

-  Vindkraftverk med tillhörande kompletteringsbyggnader och kraftledningar kan uppföras. Anslutningsvägar med tillhörande vändplan får anordnas. Skogsbruk får bedrivas.

### 2. Begränsning av markens användande






-  Mark får ej bebyggas. Vägar får ej anläggas. Ledningar ovan mark samt luftledningar får anläggas.

### 3. Utformning

- e<sub>1</sub>** Vindkraftverken och vägarna skall lokaliseras i huvudsak enligt illustrationen på kartan med maximalt 40 vindkraftverk. Vindkraftverken får uppföras till en högsta totalhöjd av 150 m.
- f<sub>1</sub>** Färgsättning av vindkraftverken skall ske i samband med bygglovprövningen av de första vindkraftverken
- f<sub>2</sub>** Reklam får inte förekomma på vindkraftverken utom tillverkarens logotype på maskinhuset.

### 4. Administrativa bestämmelser

Genomförandetiden är 5 år från den dag planen vunnit laga kraft.

- | Illustration  |  Vindkraftverk, illustration           |
|---|---|
|  Sankmark, normal                      |  Befintlig väg                         |
|  Sankmark, svårframkomlig              |  Ny väg, illustration                  |
|  Begränsningslinje bullernivå 45 dB(A) |  Begränsningslinje bullernivå 35 dB(A) |
|  Begränsningslinje bullernivå 40 dB(A) |  Begränsningslinje bullernivå 30 dB(A) |

**Tomas Strömberg**  
Arkitekt SAR/MSA

**Hans Svensson**  
Fysisk planerae

